



PODER LEGISLATIVO

LEY N° 5156

QUE CONVIERTE EN AREA SILVESTRE PROTEGIDA BAJO DOMINIO PUBLICO AL AREA DE RESERVA PARA PARQUE NACIONAL ÑACUNDAY

EL CONGRESO DE LA NACION PARAGUAYA SANCIONA CON FUERZA DE

LEY

Artículo 1°.- Declárase como Area Silvestre Protegida bajo dominio público, sujeta a las disposiciones de la Ley N° 352/94 "DE AREAS SILVESTRES PROTEGIDAS" con la categoría de manejo Parque Nacional y con la denominación "Ñacunday" al Area de Reserva para Parque Nacional, descrita en el Decreto del Poder Ejecutivo N° 16.146 del 18 de enero de 1993, situada en el Departamento de Alto Paraná y con una superficie total de **2.003 ha. 5.903 m² 3.700 cm²** (Dos mil tres hectáreas, cinco mil novecientos tres metros cuadrados con tres mil setecientos centímetros cuadrados), la cual se delimita a continuación:

LINEA 01-02: con rumbo N 80° 27' 11" E, mide 3.917,03 m y linda con Colonia Itaipyte.

LINEA 02-03: con rumbo S 23° 53' 54" E, mide 1.004,19 m y linda con Río Ñacunday.

LINEA 03-04: con rumbo S 31° 54' 27" E, mide 942,15 m y linda con Río Paraná.

LINEA 04-05: con rumbo S 70° 50' 40" W, mide 437,77 m y linda con Agrotoro S.A.

LINEA 05-06: con rumbo S 08° 31' 47" E, mide 333,00 m y linda con Agrotoro S.A.

LINEA 06-07: con rumbo S 44° 10' 39" W, mide 63,70 m y linda con Agrotoro S.A.

LINEA 07-08: con rumbo S 69° 41' 54" W, mide 1.475,67 m y linda con Agrotoro S.A.

LINEA 08-09: con rumbo S 44° 15' 56" W, mide 441,27 m y linda con Agrotoro S.A.

LINEA 09-10: con rumbo S 19° 23' 31" E, mide 530,07 m y linda con Agrotoro S.A.

LINEA 10-11: con rumbo S 37° 26' 00" W, mide 122,74 m y linda con Agrotoro S.A.

LINEA 11-12: con rumbo S 87° 47' 56" W, mide 132,28 m y linda con Agrotoro S.A.

LINEA 12-13: con rumbo N 22° 53' 13" W, mide 117,65 m y linda con Agrotoro S.A.

LINEA 13-14: con rumbo N 12° 01' 54" W, mide 479,65 m y linda con Agrotoro S.A.

LINEA 14-15: con rumbo N 40° 53' 57" W, mide 135,90 m y linda con Agrotoro S.A.

LINEA 15-16: con rumbo N 26° 18' 15" W, mide 692,89 m y linda con Agrotoro S.A.

LINEA 16-17: con rumbo N 10° 21' 45" W, mide 339,16 m y linda con Agrotoro S.A.

LINEA 18-19: con rumbo S 67° 03' 45" W, mide 1.189,25 m y linda con Agrotoro S.A.

LINEA 19-20: con rumbo N 27° 38' 15" W, mide 357,72 m y linda con Agrotoro S.A.

[Handwritten signature]


[Handwritten signature]

[Handwritten signature]

[Handwritten signature]



LEY N° 5156

LINEA 20-21: con rumbo N 06° 29' 14" W, mide 149,99 m y linda con Agrotoro S.A.
LINEA 21-22: con rumbo N 25° 42' 04" W, mide 297,80 m y linda con Agrotoro S.A.
LINEA 22-23: con rumbo S 71° 34' 34" W, mide 64,30 m y linda con Agrotoro S.A.
LINEA 23-24: con rumbo S 64° 40' 05" W, mide 106,87 m y linda con Agrotoro S.A.
LINEA 24-25: con rumbo N 88° 36' 13" W, mide 69,50 m y linda con Agrotoro S.A.
LINEA 25-26: con rumbo N 71° 48' 42" W, mide 130,21 m y linda con Agrotoro S.A.
LINEA 26-27: con rumbo S 10° 54' 29" W, mide 232,83 m y linda con Agrotoro S.A.
LINEA 27-28: con rumbo S 03° 02' 29" E, mide 191,64 m y linda con Agrotoro S.A.
LINEA 28-29: con rumbo S 43° 58' 36" E, mide 65,89 m y linda con Agrotoro S.A.
LINEA 29-30: con rumbo S 85° 06' 15" E, mide 59,53 m y linda con Agrotoro S.A.
LINEA 30-31: con rumbo S 14° 52' 19" W, mide 92,28 m y linda con Agrotoro S.A.
LINEA 31-32: con rumbo S 63° 19' 48" E, mide 362,21 m y linda con Agrotoro S.A.
LINEA 32-33: con rumbo S 32° 26' 15" E, mide 480,72 m y linda con Agrotoro S.A.
LINEA 33-34: con rumbo S 54° 47' 11" W, mide 659,71 m y linda con Agrotoro S.A.
LINEA 34-35: con rumbo S 24° 47' 21" W, mide 87,56 m y linda con Agrotoro S.A.
LINEA 35-36: con rumbo N 87° 34' 31" W, mide 361,34 m y linda con Agrotoro S.A.
LINEA 36-37: con rumbo N 34° 31' 33" W, mide 118,76 m y linda con Agrotoro S.A.
LINEA 37-38: con rumbo S 75° 08' 00" W, mide 202,59 m y linda con Agrotoro S.A.
LINEA 38-39: con rumbo N 77° 34' 54" W, mide 184,83 m y linda con Agrotoro S.A.
LINEA 39-40: con rumbo N 62° 59' 03" W, mide 168,28 m y linda con Agrotoro S.A.
LINEA 40-41: con rumbo N 77° 00' 49" W, mide 163,27 m y linda con Agrotoro S.A.
LINEA 41-42: con rumbo N 50° 55' 27" W, mide 126,11 m y linda con Agrotoro S.A.
LINEA 42-43: con rumbo N 81° 29' 40" W, mide 257,54 m y linda con Agrotoro S.A.
LINEA 43-44: con rumbo N 08° 09' 06" E, mide 1.642,58 m y linda con Agrotoro S.A.
LINEA 44-45: con rumbo N 33° 31' 48" E, mide 48,91 m y linda con Agrotoro S.A.
LINEA 45-46: con rumbo N 01° 25' 59" W, mide 60,30 m y linda con Agrotoro S.A.
LINEA 46-47: con rumbo N 45° 40' 37" E, mide 92,75 m y linda con Agrotoro S.A.
LINEA 47-48: con rumbo N 26° 34' 46" E, mide 80,88 m y linda con Agrotoro S.A.
LINEA 48-49: con rumbo N 10° 16' 27" W, mide 277,98 m y linda con Agrotoro S.A.
LINEA 49-50: con rumbo N 82° 57' 49" W, mide 413,67 m y linda con Agrotoro S.A.



LEY Nº 5156

- LINEA 50-51: con rumbo N 71°17'05" W, mide 456,46 m y linda con Agrotoro S.A.
- LINEA 51-52: con rumbo N 03° 19' 43" E, mide 1.113,61 m y linda con Agrotoro S.A.
- LINEA 52-53: con rumbo N 80° 00' 05" W, mide 531,94 m y linda con Agrotoro S.A.
- LINEA 53-54: con rumbo N 87° 33' 11" W, mide 775,45 m y linda con Agrotoro S.A.
- LINEA 54-55: con rumbo S 41° 39' 07" W, mide 92,03 m y linda con Agrotoro S.A.
- LINEA 55-56: con rumbo N 49° 18' 20" W, mide 100,84 m y linda con Agrotoro S.A.
- LINEA 56-57: con rumbo N 89° 38' 09" W, mide 73,91 m y linda con Agrotoro S.A.
- LINEA 57-58: con rumbo N 07° 54' 44" W, mide 94,72 m y linda con Agrotoro S.A.
- LINEA 58-59: con rumbo N 82° 05' 16" E, mide 95,50 m y linda con Agrotoro S.A.
- LINEA 59-60: con rumbo N 31° 37' 26" E, mide 155,53 m y linda con Agrotoro S.A.
- LINEA 60-61: con rumbo N 10° 00' 51" W, mide 131,90 m y linda con Agrotoro S.A.
- LINEA 61-62: con rumbo N 19° 18' 06" W, mide 107,94 m y linda con Agrotoro S.A.
- LINEA 62-63: con rumbo N 04° 48' 42" E, mide 319,15 m y linda con Agrotoro S.A.
- LINEA 63-64: con rumbo N 73° 27' 14" E, mide 761,60 m y linda con Río Ñacunday.
- LINEA 64-65: con rumbo N 89° 35' 38" E, mide 463,31 m y linda con Río Ñacunday.
- LINEA 65-66: con rumbo S 56° 54' 12" E, mide 282,75 m y linda con Río Ñacunday.
- LINEA 66-67: con rumbo S 78° 40' 07" E, mide 214,98 m y linda con Río Ñacunday.
- LINEA 67-68: con rumbo N 65° 38' 20" E, mide 137,41 m y linda con Río Ñacunday.
- LINEA 68-69: con rumbo S 48° 34' 09" E, mide 94,39 m y linda con Río Ñacunday.
- LINEA 69-70: con rumbo S 07° 58' 37" W, mide 96,27 m y linda con Río Ñacunday.
- LINEA 70-71: con rumbo S 00° 48' 47" E, mide 312,89 m y linda con Río Ñacunday.
- LINEA 71-72: con rumbo S 17° 07' 34" E, mide 335,41 m y linda con Río Ñacunday.
- LINEA 72-73: con rumbo S 73° 52' 27" E, mide 300,15 m y linda con Río Ñacunday.
- LINEA 73-74: con rumbo N 28° 02' 16" E, mide 324,70 m y linda con Río Ñacunday.
- LINEA 74-75: con rumbo N 12° 39' 27" E, mide 391,92 m y linda con Río Ñacunday.
- LINEA 75-76: con rumbo N 01° 28' 02" W, mide 656,14 m y linda con Río Ñacunday.
- LINEA 76-77: con rumbo N 81° 16' 27" E, mide 795,03 m y linda con Río Ñacunday.
- LINEA 77-78: con rumbo N 71° 16' 50" E, mide 249,60 m y linda con Río Ñacunday.
- LINEA 78-79: con rumbo S 41° 14' 53" E, mide 178,36 m y linda con Río Ñacunday.
- LINEA 79-80: con rumbo S 03° 44' 24" W, mide 410,33 m y linda con Río Ñacunday.
- LINEA 80-81: con rumbo S 41° 29' 59" E, mide 582,58 m y linda con Río Ñacunday.


LA

LEY N° 5156

LINEA 81-82: con rumbo S 01° 16' 45" E, mide 485,62 m y linda con Río Ñacunday.

LINEA 82-83: con rumbo S 50° 44' 30" W, mide 513,34 m y linda con Río Ñacunday.

LINEA 83-01: con rumbo S 14° 00' 42" W, mide 581,32 m y linda con Río Ñacunday.

Artículo 2°.- Las tierras afectadas por esta Declaración serán consideradas patrimonio inalienable a perpetuidad del Estado, bajo la responsabilidad y administración de la Secretaría del Ambiente (SEAM), esta deberá iniciar la mensura, el deslinde y el amojonamiento del Parque Nacional Ñacunday en un plazo no mayor a los 60 (sesenta) días, a partir de la publicación de la presente Ley.


Artículo 3°.- La declaratoria efectuada en el Artículo 1° de esta Ley, deberá inscribirse en el Registro Nacional de Areas Silvestres Protegidas.


Artículo 4°.- La Secretaría del Ambiente (SEAM) dará inicio al Plan de Manejo del Parque Nacional Ñacunday en un plazo no mayor a los 360 (trescientos sesenta) días, a partir de la publicación de la presente Ley y lo finalizará en un plazo no mayor a los 180 (ciento ochenta) días desde el inicio. El Plan de Manejo deberá incluir la delimitación de una zona de amortiguamiento, las restricciones de uso que correspondan a la misma serán puestas en conocimiento del Gobierno Departamental de Alto Paraná, del Gobierno Municipal afectado y/o de los organismos o entes del Poder Ejecutivo que resulten competentes, con la finalidad que establezcan las normas generales que hagan operativas dichas restricciones.

Artículo 5°.- A los fines de los Artículos 2° y 3° de esta Ley, así como para el servicio de guardaparques necesarios para el desarrollo y cumplimiento del Plan de Manejo del área, la Secretaría del Ambiente (SEAM) solicitará la inclusión dentro de su presupuesto anual de los rubros pertinentes y/o podrá gestionar los recursos necesarios ante las entidades nacionales o internacionales de cooperación.

Artículo 6°.- Comuníquese al Poder Ejecutivo.

Aprobado el proyecto de Ley por la Honorable Cámara de Senadores, a los **tres días del mes de octubre del año dos mil trece**, quedando sancionado el mismo, por la Honorable Cámara de Diputados, a los **veinticinco días del mes de marzo del año dos mil catorce**, de conformidad a lo dispuesto en el Artículo 211 de la Constitución Nacional.


Juan Bartolomé Ramírez Brizuela
Presidente
H. Cámara de Diputados



Julio César Velázquez Tillería
Presidente
H. Cámara de Senadores


Elio Cabral González
Secretario Parlamentario


Blanca Beatriz Fonseca Legal
Secretaria Parlamentaria

Asunción ¹⁰ de ^{abril} de 2014
Téngase por Ley de la República, publíquese e insértese en el Registro Oficial.

El Presidente de la República




Horacio Manuel Cartes Jara


Jorge Raúl Gattini
Ministro de Agricultura y Ganadería