

QUE DELIMITA LA RESERVA PARA EL PARQUE NACIONAL DEL LAGO YPOA Y FIJA EL RÉGIMEN DE LA ADMINISTRACIÓN Y EL MANEJO DE LA MISMA


EL CONGRESO DE LA NACION PARAGUAYA SANCIONA CON FUERZA DE LEY

Artículo 1º.- Delimítase la Reserva para el Parque Nacional del Lago Ypoa, en el área comprendida por los siguientes puntos geográficos:

57° 25' 10.40" w	25° 58' 02.60" s
57° 25' 50.60" w	25° 59' 01.10" s
57° 26' 15.10" w	25° 59' 13.60" s
57° 26' 45.80" w	25° 59' 14.20" s
57° 25' 12.54" w	25° 57' 27.00" s
57° 24' 45.00" w	25° 57' 08.58" s
57° 23' 23.40" w	25° 56' 48.80" s
57° 22' 05.80" w	26° 21' 35.60" s
57° 23' 11.21" w	26° 21' 11.62" s
57° 24' 58.75" w	26° 21' 44.10" s
57° 27' 27.68" w	26° 21' 58.82" s
57° 22' 11.24" w	25° 50' 22.12" s
57° 26' 57.54" w	26° 00' 46.43" s
57° 28' 01.49" w	26° 01' 31.50" s
57° 28' 19.38" w	26° 03' 11.43" s
57° 26' 45.49" w	26° 04' 29.39" s
57° 25' 17.49" w	26° 04' 43.34" s
57° 23' 44.27" w	26° 05' 45.39" s
57° 22' 36.18" w	26° 07' 57.43" s
57° 20' 54.13" w	26° 10' 09.50" s
57° 20' 14.10" w	26° 11' 38.21" s
57° 22' 17.20" w	26° 11' 41.38" s
57° 21' 44.49" w	26° 12' 57.30" s
57° 21' 55.39" w	26° 14' 02.37" s
57° 22' 10.12" w	26° 15' 09.47" s
57° 22' 02.53" w	26° 16' 05.13" s
57° 23' 40.28" w	26° 16' 34.33" s
57° 23' 23.13" w	26° 18' 09.13" s
57° 22' 23.51" w	26° 19' 20.52" s
57° 21' 12.17" w	26° 20' 13.11" s
57° 23' 49.13" w	25° 49' 48.57" s
57° 23' 14.01" w	25° 49' 47.20" s
57° 21' 17.15" w	25° 51' 57.13" s
57° 22' 30.43" w	25° 52' 16.39" s
57° 21' 58.25" w	25° 53' 20.10" s
57° 21' 55.54" w	25° 54' 59.20" s
57° 23' 17.36" w	25° 56' 26.24" s
57° 28' 36.52" w	26° 20' 57.41" s
57° 30' 39.46" w	26° 19' 41.04" s
57° 33' 13.25" w	26° 17' 31.57" s
57° 34' 30.07" w	26° 15' 26.14" s
57° 35' 25.18" w	26° 11' 20.06" s
57° 36' 30.15" w	26° 09' 30.39" s
57° 38' 04.11" w	26° 07' 43.04" s
57° 36' 48.18" w	26° 05' 19.33" s
57° 36' 40.57" w	26° 02' 56.50" s
57° 37' 47.40" w	26° 00' 24.27" s
57° 37' 46.15" w	25° 59' 20.52" s
57° 36' 15.54" w	25° 58' 45.00" s
57° 34' 20.14" w	25° 56' 37.49" s
57° 34' 34.41" w	25° 54' 38.48" s
57° 34' 56.23" w	25° 52' 12.40" s
57° 34' 23.51" w	25° 50' 29.20" s
57° 34' 56.23" w	25° 49' 22.54" s
57° 33' 00.43" w	25° 47' 41.17" s.

con una superficie total de 119.006 has. (ciento diecinueve mil hectáreas con seis metros cuadrados).

Nic




Artículo 2°.- Créase una Comisión que tendrá por finalidad elaborar y proponer un proyecto de plan de manejo de la reserva para Parque Nacional Lago Ypoa.


La Dirección de Parques Nacionales y Vida Silvestre del Ministerio de Agricultura y Ganadería coordinará la labor de dicha Comisión la que estará compuesta por un representante de cada uno de los Departamentos Central, Paraguarí y Ñeembucú, un representante de cada una de las municipalidades ubicadas total o parcialmente dentro de los límites fijados en el artículo 1°, y un representante de la Dirección de Ordenamiento Ambiental del Ministerio de Agricultura y Ganadería.

Las decisiones de esa Comisión se tomarán por simple mayoría.

Artículo 3°.- Comuníquese al Poder Ejecutivo.

Aprobado el Proyecto de Ley por la Honorable Cámara de Senadores el **veintisiete de agosto** del año un mil novecientos noventa y ocho y por la Honorable Cámara de Diputados, el **cinco de noviembre** del año un mil novecientos noventa y ocho, sancionándose el mismo, de conformidad con lo dispuesto en el Artículo 207, numeral 1) de la Constitución Nacional.


Walter Hugo Bower Montalto
Presidente
H. Cámara de Diputados


Luis Ángel González Macchi
Presidente
H. Cámara de Senadores


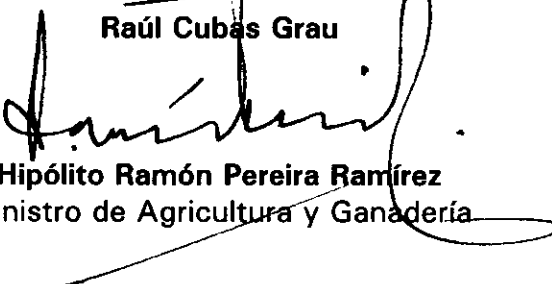

Sonia Leonor Deleón Franco
Secretaría Parlamentaria


Iida Mayeregger
Secretaría Parlamentaria

Asunción, **3** de *noviembre* de 1998

Téngase por Ley de la República, publíquese e insértese en el Registro Oficial.

El Presidente de la República


Raúl Cubas Grau

Hipólito Ramón Pereira Ramírez
Ministro de Agricultura y Ganadería